
	MUNICIPIO DE RAMIRIQUI NIT: 091.001.280-6	
	SISTEMA INTEGRADO DE GESTIÓN	
	OFICINA ASESORA DE PLANEACIÓN E INFRAESTRUCTURA	
	LICENCIAS	


**LA OFICINA ASESORA DE PLANEACIÓN E INFRAESTRUCTURA DEL MUNICIPIO DE
RAMIRIQUÍ - BOYACÁ**

EMPLAZA


A los **TERCEROS COLINDANTES** al Predio Ubicado en la **Carrera 4A # 3 - 163**, para informarles sobre Tramite se solicitud de Licencia de Construcción en la Modalidad de Obra Nueva, Bajo el Radicado Número 035-2022 del 29 de noviembre de 2022 por parte del señor **HÉCTOR FABIÁN DOMÍNGUEZ ARIAS**, identificado con cédula de ciudadanía No. 1.057.463.064 expedida en Ramiriquí, sobre el predio identificado con número catastral 155990100000000470049000000000 inscrito en el registro con Folio de Matricula número 090- 49174; la notificación es en sentido de si alguien tiene alguna objeción u observación que realizar al respecto, favor presentarla por escrito dentro de los 10 días hábiles siguientes, en la Oficina Asesora de Planeación e Infraestructura de esta localidad, ubicada en el Tercer Piso de la Alcaldía de Ramiriquí.

Para los efectos de dar cumplimiento al Decreto 1077 del 26 mayo de 2015 se fija el presente edicto para la publicación **POR UNA VEZ** en la radiodifusora local **FM ANDINA ESTÉREO** en las horas comprendidas entre las ocho de la mañana y las ocho de la noche.

Ramiriquí, 28 de diciembre de 2022.


DIANA M. TENJO MORENO

Jefe Oficina Asesora de Planeación e Infraestructura



GESTIÓN DOCUMENTAL

Original: OFICINA ASESORA DE PLANEACIÓN E INFRAESTRUCTURA

Ubicación: Carpeta Expediente

Elaboró: Edison Arias- Profesional Universitario Oficina de Planeación

Revisó: Diana Tenjo Moreno - Jefe Oficina Asesora de Planeación



(57+8) 7 32 75 38
Código postal: 153401



www.ramiriqui-boyaca.gov.co
alcaldia@ramiriqui-boyaca.gov.co



Carrera 6 No. 7-35
Ramiriquí - Boyacá